



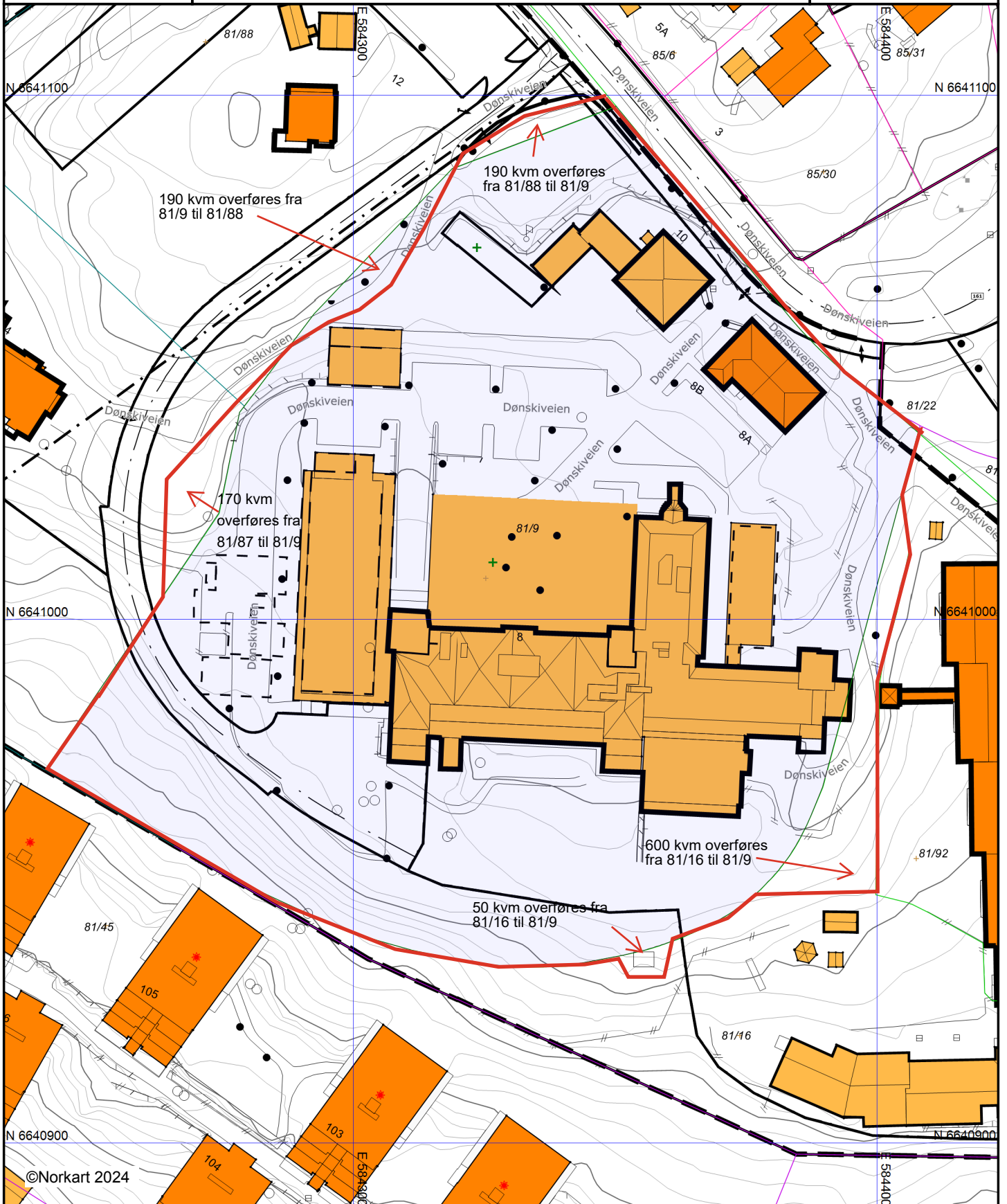
Bærum kommune

Situasjonskart

Eiendom: 81/9
Adresse: Dønskiveien 8
Utskriftsdato: 11.10.2024
Målestokk: 1:1000



UTM-32



©Norkart 2024

Kartet er produsert fra kommunens beste digitale kartbaser for området og inneholder viktige opplysninger om eiendommen og området omkring. Presentasjonen av informasjon er i samsvar med nasjonal standard. Kartet kan inneholde feil, mangler eller avvik i forhold til kravene i oppgitt standard, spesielt gjelder dette usikre eiendomsgrenser. Kartet kan ikke benyttes til andre formål enn det formålet det er utlevert til uten samtykke fra kommunen jf. lov om åndsverk.

Tegnforklaring



Matrikkelkart

-  Grunneiendom
-  Grense ≤ 10 cm
-  Grense ≤ 30 cm
-  Grense < 200 cm
-  Grense < 500 cm


Matrikkel Adresse

-  Vegadresse

Matrikkel Tiltak (Avgjørelser i enkeltsaker)

-  Godkj. Nyb./Tilb./Påb.
-  AndreTiltak - punkt














Ledningsnett

-  Trase
-  Mast
-  Sluk
-  Kumlokk

Høydeinformasjon

-  Høydekurve 5m
-  Høydekurve 1m
-  Forsenkningkurve 1m

Juridiske linjer og punkt

-  Regulerings- og bebyggelsesplanområde
-  Planens begrensning
-  Formålsgrense
-  Faresonegrense
-  Angitthensyngrense
-  Bygg, kulturminner mm. som skal bevares
-  Byggegrense
-  Planlagt bebyggelse
-  Bebyggelse som inngår i planen
-  Bebyggelse som forutsettes fjernet
-  Regulert senterlinje
-  Frisiktslinje
-  Avkjørsel

Bygninger

-  Bygningsdelelinje
-  Taksprang Bunn
-  Bygning - Boligbygg
-  Bygning - Andre bygg
-  Annen bygning
-  Takriss
-  Takoverbygg
-  Takoverbygg kant
-  Trapp inntil bygg, kant
-  Veranda
-  Bygningslinje
-  Taksprang
-  Mønelinje
-  Bygningsbru


Bygningsmessige anlegg

-  Annet gjerde
-  Flaggstang
-  Trapp
-  Frittstående mur
-  Lodrett forstøtningsmur
-  Voll

Vegsituasjon

-  Vegkant
-  Annet vegareal
-  Parkeringsplass kant
-  Autovern

Adresser

-  Adressepunkt tekst